

GADMCLN
SECRETARÍA GENERAL

**ORDENANZA QUE REGULA LA
FORMACIÓN DE LOS CATASTROS
PREDIALES URBANOS Y RURALES,
ASÍ COMO LA DETERMINACIÓN,
ADMINISTRACIÓN Y RECAUDACIÓN
DEL IMPUESTO A LOS PREDIOS
URBANOS Y RURALES PARA EL
BIENIO 2015 -2016 DEL CANTÓN
LAS NAVES**

AÑO 2015



**Gobierno Autónomo Descentralizado Municipal
Cantón Las Naves – Bolívar – Ecuador**

Dirección: Calle 10 de Agosto y Ovidio Vega
Telefax: 032658187-154-179 Reg. Of. N° 996. 10 Agosto 1992

**EL CONCEJO DEL GOBIERNO AUTÓNOMO DESCENTRALIZADO
MUNICIPAL DEL CANTON LAS NAVES**

CONSIDERANDO:

Que, el Art. 1 de la Constitución de la República determina que el "Ecuador es un Estado constitucional de derechos y justicia, social, democrático, soberano, independiente, unitario, intercultural, plurinacional y laico." Que, en este Estado de Derechos, se da prioridad a los derechos de las personas, sean naturales o jurídicas, los mismos que al revalorizarse han adquirido rango constitucional; y, pueden ser reclamados y exigidos a través de las garantías constitucionales, que constan en la Ley Orgánica de Garantías Jurisdiccionales y Control Constitucional.

Que, el Art. 10 de la Constitución de la República prescribe que, las fuentes del derecho se han ampliado considerando a: "Las personas, comunidades, pueblos, nacionalidades y colectivos son titulares y gozarán de los derechos garantizados en la Constitución y en los instrumentos internacionales."

Que, el Art. 84 de la Constitución de la República determina que: "La Asamblea Nacional y todo órgano con potestad normativa tendrá la obligación de adecuar, formal y materialmente, las leyes y demás normas jurídicas a los derechos previstos en la Constitución y los tratados internacionales, y los que sean necesarios para garantizar la dignidad del ser humano o de las comunidades, pueblos y nacionalidades." Esto significa que los organismos del sector público comprendidos en el Art. 225 de la Constitución de la República, deben adecuar su actuar a esta norma.

Que, el Art. 264 numeral 9 de la Constitución Política de la República, confiere competencia exclusiva a los Gobiernos Municipales para la formación y administración de los catastros inmobiliarios urbanos y rurales.

Que, el Art. 270 de la Constitución de la República determina que los gobiernos autónomos descentralizados generarán sus propios recursos financieros y participarán de las rentas del Estado, de conformidad con los principios de subsidiariedad, solidaridad y equidad.

Que, el Art. 321 de la Constitución de la República establece que el Estado reconoce y garantiza el derecho a la propiedad en sus formas pública, privada, comunitaria, estatal, asociativa, cooperativa, mixta, y que deberá cumplir su función social y ambiental.

Que, de acuerdo al Art. Art. 426 de la Constitución Política: "Todas las personas, autoridades e instituciones están sujetas a la Constitución. Las



**Gobierno Autónomo Descentralizado Municipal
Cantón Las Naves – Bolívar – Ecuador**

Dirección: Calle 10 de Agosto y Ovidio Vega
Telefax: 032658187-154-179 Reg. Of. N° 996. 10 Agosto 1992

juezas y jueces, autoridades administrativas y servidoras y servidores públicos, aplicarán directamente las normas constitucionales y las previstas en los instrumentos internacionales de derechos humanos siempre que sean más favorables a las establecidas en la Constitución, aunque las partes no las invoquen expresamente." Lo que implica que la Constitución de la República adquiere fuerza normativa, es decir puede ser aplicada directamente y todos y todas debemos sujetarnos a ella.

Que, el Art. 599 del Código Civil, prevé que el dominio, es el derecho real en una cosa corporal, para gozar y disponer de ella, conforme a las disposiciones de las leyes y respetando el derecho ajeno, sea individual o social. La propiedad separada del goce de la cosa, se llama mera o nuda propiedad.

Que, el Art. 715 del Código Civil, prescribe que la posesión es la tenencia de una cosa determinada con ánimo de señor o dueño; sea que el dueño o el que se da por tal tenga la cosa por sí mismo, o bien por otra persona en su lugar y a su nombre. El poseedor es reputado dueño, mientras otra persona no justifica serlo.

Que, el artículo 55 del Código Orgánico de Organización Territorial, Autonomía y Descentralización, COOTAD establece que los gobiernos autónomos descentralizados municipales tendrán entre otras las siguientes competencias exclusivas, sin perjuicio de otras que determine la ley: 1) Elaborar y administrar los catastros inmobiliarios urbanos y rurales.

Que, el artículo 57 del COOTAD dispone que al concejo municipal le corresponde: 3 El ejercicio de la facultad normativa en las materias de competencia del gobierno autónomo descentralizado municipal, mediante la expedición de ordenanzas cantonales, acuerdos y resoluciones; Regular, mediante ordenanza, la aplicación de tributos previstos en la ley a su favor. Expedir acuerdos o resoluciones, en el ámbito de competencia del gobierno autónomo descentralizado municipal, para regular temas institucionales específicos o reconocer derechos particulares;

Que, el artículo 139 del COOTAD determina que la formación y administración de los catastros inmobiliarios urbanos y rurales corresponde a los gobiernos autónomos descentralizados municipales, los que con la finalidad de unificar la metodología de manejo y acceso a la información deberán seguir los lineamientos y parámetros metodológicos que establezca la ley y que es obligación de dichos gobiernos actualizar cada dos años los catastros y la valoración de la propiedad urbana y rural.

Que, los ingresos propios de la gestión según lo dispuesto en el Art. 172 del COOTAD, los gobiernos autónomos descentralizados regionales, provinciales, metropolitano y municipal son beneficiarios de ingresos generados por la



**Gobierno Autónomo Descentralizado Municipal
Cantón Las Naves – Bolívar – Ecuador**

Dirección: Calle 10 de Agosto y Ovidio Vega
Telefax: 032658187-154-179 Reg. Of. N° 996. 10 Agosto 1992

gestión propia, y su clasificación estará sujeta a la definición de la ley que regule las finanzas públicas.

Que, el COOTAD prescribe en el Art. 242 que el Estado se organiza territorialmente en regiones, provincias, cantones y parroquias rurales. Por razones de conservación ambiental, étnico-culturales o de población podrán constituirse regímenes especiales. Los distritos metropolitanos autónomos, la provincia de Galápagos y las circunscripciones territoriales indígenas y pluriculturales serán regímenes especiales.

Que, las municipalidades según lo dispuesto en los artículos 494 y 495 del COOTAD reglamentarán los procesos de formación del catastro, de valoración de la propiedad y el cobro de sus tributos, su aplicación se sujetará a las siguientes normas: Las municipalidades y distritos metropolitanos mantendrán actualizados en forma permanente, los catastros de predios urbanos y rurales. Los bienes inmuebles constarán en el catastro con el valor de la propiedad actualizado, en los términos establecidos en este Código.

Que, la aplicación tributaria se guiará por los principios de generalidad, progresividad, eficiencia, simplicidad administrativa, irretroactividad, transparencia y suficiencia recaudatoria. Que, las municipalidades y distritos metropolitanos reglamentarán por medio de ordenanzas el cobro de sus tributos

Que, en aplicación al Art. 492 del COOTAD, el valor de la propiedad se establecerá mediante la suma del valor del suelo y, de haberlas, el de las construcciones que se hayan edificado sobre el mismo. Este valor constituye el valor intrínseco, propio o natural del inmueble y servirá de base para la determinación de impuestos y para otros efectos tributarios, y no tributarios.

Que, el artículo 68 del Código Tributario le faculta a la Municipalidad a ejercer la determinación de la obligación tributaria

Que, los artículos 87 y 88 del Código Tributario, de la misma manera, facultan a la Municipalidad a adoptar por disposición administrativa la modalidad para escoger cualquiera de los sistemas de determinación previstos en este Código. Por lo que en aplicación directa de la Constitución de la República y en uso de las atribuciones que le confiere el Código Orgánico de Organización Territorial Autonomía y Descentralización en los artículos 53, 54, 55 literal i; 56,57,58,59 y 60 y el Código Orgánico Tributario.

Expide:

LA ORDENANZA QUE REGULA LA FORMACIÓN DE LOS CATASTROS PEDIALES URBANOS Y RURALES, ASÍ COMO LA DETERMINACIÓN,



**Gobierno Autónomo Descentralizado Municipal
Cantón Las Naves – Bolívar – Ecuador**

Dirección: Calle 10 de Agosto y Ovidio Vega
Telefax: 032658187-154-179 Reg. Of. N° 996. 10 Agosto 1992

ADMINISTRACIÓN Y RECAUDACIÓN DEL IMPUESTO A LOS PREDIOS URBANOS Y RURALES PARA EL BIENIO 2015 -2016 DEL CANTÓN LAS NAVES

Art. 1.- DEFINICIÓN DE CATASTRO.- Catastro es "el inventario o censo, debidamente actualizado y clasificado, de los bienes inmuebles pertenecientes al Estado y a los particulares, con el objeto de lograr su correcta identificación física, jurídica, fiscal y económica".

Art. 2.- FORMACIÓN DEL CATASTRO.- El objeto de la presente ordenanza es regular la formación, organización, funcionamiento, desarrollo y conservación del Catastro inmobiliario urbano y rural en el Territorio del Cantón. El Sistema Catastro Predial Urbano y Rural en los Municipios del país, comprende; el inventario de la información catastral, la determinación del valor de la propiedad, la estructuración de procesos automatizados de la información catastral, y la administración en el uso de la información de la propiedad, en la actualización y mantenimiento de todos sus elementos, controles y seguimiento técnico de los productos ejecutados.

Art. 3.- DOMINIO DE LA PROPIEDAD.- Es el derecho real en una cosa corporal, para gozar y disponer de ella. La propiedad separada del goce de la cosa, se llama mera o nuda propiedad. Posee aquél que de hecho actúa como titular de un derecho o atributo en el sentido de que, sea o no sea el verdadero titular. La posesión no implica la titularidad del derecho de propiedad ni de ninguno de los derechos reales.

Art. 4.- JURISDICCION TERRITORIAL.- Comprende dos momentos:

CODIFICACION CATASTRAL: La localización del predio en el territorio está relacionado con el código de división política administrativa de la República del Ecuador INEC, compuesto por seis dígitos numéricos, de los cuales dos son para la identificación PROVINCIAL; dos para la identificación CANTONAL y dos para la identificación PARROQUIAL URBANA y RURAL, las parroquias que configuran por si la cabecera cantonal, el código establecido es el 50, si el área urbana de una ciudad está constituida por varias parroquias urbanas, la codificación va desde 01 a 49 y la codificación de las parroquias rurales va desde 51 a 99. En el caso de que un territorio que corresponde a una parroquia urbana y ha definido el área urbana menos al total de la superficie de la parroquia, significa que esa parroquia tiene área rural, por lo que la codificación para el catastro urbano en lo correspondiente a ZONA, será a partir de 01. En el catastro rural la codificación en lo correspondiente a la ZONA será a partir de 51. El código territorial local está compuesto por trece dígitos numéricos de los cuales dos son para identificación de ZONA, dos para identificación de



**Gobierno Autónomo Descentralizado Municipal
Cantón Las Naves – Bolívar – Ecuador**

Dirección: Calle 10 de Agosto y Ovidio Vega
Telefax: 032658187-154-179 Reg. Of. N° 996. 10 Agosto 1992

SECTOR, tres para identificación de MANZANA, tres para identificación del PREDIO y tres para identificación de LA PROPIEDAD HORIZONTAL.

LEVANTAMIENTO PREDIAL: Se realiza con el formulario de declaración mixta (Ficha catastral) que prepara la administración municipal para los contribuyentes o responsables de entregar su información para el catastro urbano y rural, para esto se determina y jerarquiza las variables requeridas por la administración para la declaración de la información y la determinación del hecho generador. Estas variables nos permiten conocer las características de los predios que se van a investigar, con los siguientes referentes:

- 01.- Identificación del predio:
- 02.- Tenencia del predio:
- 03.- Descripción física del terreno:
- 04.- Infraestructura y servicios:
- 05.- Uso de suelo del predio:
- 06.- Descripción de las edificaciones.

Estas variables expresan los hechos existentes a través de una selección de indicadores que permiten establecer objetivamente el hecho generador, mediante la recolección de los datos del predio levantados en la ficha o formulario de declaración.

Art. 5.- SUJETO ACTIVO.- El sujeto activo de los impuestos señalados en los artículos precedentes es el GAD Municipal del cantón Las Naves

Art. 6.- SUJETOS PASIVOS.- Son sujetos pasivos, los contribuyentes o responsables de los impuestos que gravan la propiedad urbana y rural, las personas naturales o jurídicas, las sociedades de hecho, las sociedades de bienes, las herencias yacentes y demás entidades aún cuando careciesen de personalidad jurídica, como señalan los Art.: 23, 24, 25, 26 y 27 del Código Tributario y que sean propietarios o usufructuarios de bienes raíces ubicados en las zonas urbanas y rurales del Cantón.

Art. 7.- VALOR DE LA PROPIEDAD.- Para establecer el valor de la propiedad se considerará en forma obligatoria, los siguientes elementos: a) El valor del suelo que es el precio unitario de suelo, urbano o rural, determinado por un proceso de comparación con precios de venta de parcelas o solares de condiciones similares u homogéneas del mismo sector, multiplicado por la superficie de la parcela o solar. b) El valor de las edificaciones que es el precio de las construcciones que se hayan desarrollado con carácter permanente



**Gobierno Autónomo Descentralizado Municipal
Cantón Las Naves – Bolívar – Ecuador**

Dirección: Calle 10 de Agosto y Ovidio Vega
Telefax: 032658187-154-179 Reg. Of. N° 996. 10 Agosto 1992

sobre un solar, calculado sobre el método de reposición; y, c) El valor de reposición que se determina aplicando un proceso que permite la simulación de construcción de la obra que va a ser evaluada, a costos actualizados de construcción, depreciada de forma proporcional al tiempo de vida útil.

Art. 8.- DEDUCCIONES, REBAJAS Y EXENCIONES.- Determinada la base imponible, se considerarán las rebajas, deducciones y exoneraciones consideradas en el COOTAD y demás exenciones establecidas por Ley, para las propiedades urbanas y rurales que se harán efectivas, mediante la presentación de la solicitud correspondiente por parte del contribuyente ante el Director Financiero Municipal.

Por la consistencia tributaria, consistencia presupuestaria y consistencia de la emisión plurianual es importante considerar el dato de la RBU (Remuneración Básica Unificada del trabajador), el dato oficial que se encuentre vigente en el momento de legalizar la emisión del primer año del bienio y que se mantenga para todo el período del bienio. Las solicitudes se podrán presentar hasta el 31 de diciembre del año inmediato anterior y estarán acompañadas de todos los documentos justificativos.

Art. 9.- EMISION DE TITULOS DE CREDITO.- Sobre la base de los catastros urbanos y rurales la Dirección Financiera Municipal ordenará a la oficina de Rentas o quien tenga esa responsabilidad la emisión de los correspondientes títulos de créditos hasta el 31 de diciembre del año inmediato anterior al que corresponden, los mismos que refrendados por el Director Financiero, registrados y debidamente contabilizados, pasarán a la Tesorería Municipal para su cobro, sin necesidad de que se notifique al contribuyente de esta obligación.

Los Títulos de Crédito contendrán los requisitos dispuestos en el Art. 151 del Código Tributario, la falta de alguno de los requisitos establecidos en este artículo, excepto el señalado en el numeral 6, causará la nulidad del título de crédito.

Art. 10.- LIQUIDACIÓN DE LOS CREDITOS.- Al efectuarse la liquidación de los títulos de crédito tributarios, se establecerá con absoluta claridad el monto de los intereses, recargos o descuentos a que hubiere lugar y el valor efectivamente cobrado, lo que se reflejará en el correspondiente parte diario de recaudación.

Art. 11.- IMPUTACIÓN DE PAGOS PARCIALES.- Los pagos parciales, se imputarán en el siguiente orden: primero a intereses, luego al tributo y, por último, a multas y costas.



**Gobierno Autónomo Descentralizado Municipal
Cantón Las Naves – Bolívar – Ecuador**

Dirección: Calle 10 de Agosto y Ovidio Vega
Telefax: 032658187-154-179 Reg. Of. N° 996. 10 Agosto 1992

Si un contribuyente o responsable debiere varios títulos de crédito, el pago se imputará primero al título de crédito más antiguo que no haya prescrito.

Art. 12.- NOTIFICACIÓN.- A este efecto, la Dirección Financiera notificará por la prensa o por una boleta a los propietarios, haciéndoles conocer la realización del avalúo. Concluido el proceso se notificará al propietario el valor del avalúo.

Art. 13.- RECLAMOS Y RECURSOS.- Los contribuyentes responsables o terceros, tienen derecho a presentar reclamos e interponer los recursos administrativos previstos en los Arts. 110 del Código Tributario y 383 y 392 del COOTAD, ante el Director Financiero Municipal, quien los resolverá en el tiempo y en la forma establecida. En caso de encontrarse en desacuerdo con la valoración de su propiedad, el contribuyente podrá impugnarla dentro del término de quince días a partir de la fecha de notificación, ante el órgano correspondiente, mismo que deberá pronunciarse en un término de treinta días. Para tramitar la impugnación, no se requerirá del contribuyente el pago previo del nuevo valor del tributo.

Art. 14.- SANCIONES TRIBUTARIAS.- Los contribuyentes responsables de los impuestos a los predios urbanos y rurales que cometieran infracciones, contravenciones o faltas reglamentarias, en lo referente a las normas que rigen la determinación, administración y control del impuesto a los predios rurales, estarán sujetos a las sanciones previstas en el Libro IV del Código Tributario.

Art. 15.- CERTIFICACIÓN DE AVALÚOS.- La Oficina de Avalúos y Catastros conferirá la certificación sobre el valor de la propiedad urbana y propiedad rural, que le fueren solicitados por los contribuyentes o responsables del impuesto a los predios urbanos y rurales, previa solicitud escrita y, la presentación del certificado de no adeudar a la municipalidad por concepto alguno.

Art. 16.- INTERESES POR MORA TRIBUTARIA.- A partir de su vencimiento, el impuesto principal y sus adicionales, ya sean de beneficio municipal o de otras entidades u organismos públicos, devengarán el interés anual desde el primero de enero del año al que corresponden los impuestos hasta la fecha del pago, según la tasa de interés establecida de conformidad con las disposiciones del Banco Central, en concordancia con el Art. 21 del Código Tributario. El interés se calculará por cada mes, sin lugar a liquidaciones diarias.

Art. 17.- CATASTROS Y REGISTRO DE LA PROPIEDAD.- El Municipio de cada cantón o Distrito Metropolitano se encargará de la estructura administrativa del registro y su coordinación con el catastro. Los notarios y registradores de la propiedad enviarán a las oficinas encargadas de la formación de los catastros, dentro de los diez primeros días de cada mes, en los formularios que oportunamente les remitirán esas oficinas, el registro



**Gobierno Autónomo Descentralizado Municipal
Cantón Las Naves – Bolívar – Ecuador**

Dirección: Calle 10 de Agosto y Ovidio Vega
Telefax: 032658187-154-179 Reg. Of. N° 996. 10 Agosto 1992

completo de las transferencias totales o parciales de los predios urbanos y rurales, de las particiones entre condóminos, de las adjudicaciones por remate y otras causas, así como de las hipotecas que hubieren autorizado o registrado.

Todo ello, de acuerdo con las especificaciones que consten en los mencionados formularios.

Si no recibieren estos formularios, remitirán los listados con los datos señalados. Esta información se la remitirá a través de medios electrónicos.

Art. 18.- IMPUESTO A LA PROPIEDAD URBANA.- Serán objeto del impuesto a la propiedad Urbana, todos los predios ubicados dentro de los límites de las zonas urbanas de la cabecera cantonal y de las demás zonas urbanas del Cantón determinadas de conformidad con la Ley y la legislación local.

Art. 19.- IMPUESTOS QUE GRAVAN A LOS PREDIOS URBANOS.- Los predios urbanos están gravados por los siguientes impuestos establecidos en los Art. 494 al 513 del COOTAD:

1. - El impuesto a los predios urbanos.
- 2.- Impuestos adicionales en zonas de promoción inmediata.

Art. 20.- VALOR DE LA PROPIEDAD.-

a) Valor de terrenos.- Los predios urbanos serán valorados mediante la aplicación de los elementos de valor del suelo, valor de las edificaciones y valor de reposición previstos en este Código; con este propósito, el concejo aprobará mediante ordenanza, el plano del valor de la tierra, los factores de aumento o reducción del valor del terreno por los aspectos geométricos, topográficos, accesibilidad a determinados servicios, como agua potable, alcantarillado y otros servicios, así como los factores para la valoración de las edificaciones.

Se establece sobre la información de carácter cualitativo de la infraestructura básica, de la infraestructura complementaria y servicios municipales, información que cuantificada mediante procedimientos estadísticos permitirá definir la cobertura y déficit de las infraestructuras y servicios instalados en cada una de las área urbana del cantón.



**Gobierno Autónomo Descentralizado Municipal
Cantón Las Naves – Bolívar – Ecuador**

Dirección: Calle 10 de Agosto y Ovidio Vega
Telefax: 032658187-154-179 Reg. Of. N° 996. 10 Agosto 1992

**CATASTRO PREDIAL URBANO DEL CANTON LAS NAVES
CUADRO DE COBERTURA Y DEFICIT DE INFRAESTRUCTURA Y SERVICIOS 2015 - 2016**

SECTOR HOMOGENEO	COBERTURA	Infraestructura Básica				Infraest.Com plem.		Serv.Mun		TOTAL	N° de manzanas
		Alcant.	Agua Pot.	Ele. Alum.	Red Vial	Red Telef.	Ace ra y Bord	Aseo calles	Rec. Basura		
	COBERTURA	38,69	100,00	100,00	60,83	100,00	64,36	64,64	100,00	78,57	25
	DEFICIT	61,31	0,00	0,00	39,17	0,00	35,64	35,36	0,00	21,44	
SECTOR HOMOGENEO 2	COBERTURA	0,00	100,00	100,00	35,34	95,83	26,06	14,86	97,89	58,75	35
	DEFICIT	100,00	0,00	0,00	64,66	4,17	73,94	85,14	2,11	41,25	
SECTOR HOMOGENEO 3	COBERTURA	0,00	100,00	92,97	27,91	33,03	0,70	0,00	80,59	41,90	37
	DEFICIT	100,00	0,00	7,03	72,09	66,97	99,30	100,00	19,41	58,10	
SECTOR HOMOGENEO 4	COBERTURA	0	46,67	80,00	20,32	0,00	0,00	0,00	53,33	25,04	15
	DEFICIT	100,00	53,33	20,00	79,68	100,00	100,00	100,00	46,67	74,96	
SECTOR HOMOGENEO 5	COBERTURA	0,00	0,00	80,00	20,00	0,00	0,00	0,00	26,00	15,75	4
	DEFICIT	100,00	100,00	20,00	80,00	100,00	100,00	100,00	74,00	84,25	
CIUDAD	COBERTURA	38,69	85,33	90,59	32,88	45,77	18,22	15,90	71,56	49,87	116
	DEFICIT	61,31	14,67	9,41	67,12	54,23	81,78	84,10	28,44	50,13	

**CATASTRO PREDIAL URBANO DE LA PARROQUIA LAS MERCEDES
CUADRO DE COBERTURA Y DEFICIT DE INFRAESTRUCTURA Y SERVICIOS 2015 - 2016**

SECTOR HOMOGENEO	COBERTURA	Infraestructura Básica				Infraest.Com plem.		Serv.Mun		TOTAL	N° de manzanas
		Alcant.	Agua Pot.	Ele. Alum.	Red Vial	Red Telef.	Ace ra y Bord	Aseo calles	Rec. Basura		
	COBERTURA	0,00	100,00	100,00	46,69	100,00	52,91	58,55	100,00	69,77	12,00
	DEFICIT	100,00	0,00	0,00	53,31	0,00	47,09	41,45	0,00	30,23	
SECTOR HOMOGENEO 2	COBERTURA	0,00	90,91	90,91	22,55	90,91	14,18	14,91	81,82	50,77	11
	DEFICIT	100,00	9,09	9,09	77,45	9,09	85,82	85,09	18,18	49,23	
SECTOR HOMOGENEO 3	COBERTURA	0,00	63,64	63,64	13,16	0,00	0,00	0,00	0,00	17,55	5
	DEFICIT	100,00	36,36	36,36	86,84	100,00	100,00	100,00	100,00	82,45	
CIUDAD	COBERTURA	0,00	50,91	50,91	16,48	63,64	13,42	73,45	36,36	38,15	116
	DEFICIT	100,00	49,09	49,09	83,52	36,36	86,58	26,55	63,64	61,85	



**Gobierno Autónomo Descentralizado Municipal
Cantón Las Naves – Bolívar – Ecuador**

Dirección: Calle 10 de Agosto y Ovidio Vega
Telefax: 032658187-154-179 Reg. Of. N° 996. 10 Agosto 1992

Además se considera el análisis de las características del uso y ocupación del suelo, la morfología y el equipamiento urbano en la funcionalidad urbana del cantón, resultado con los que permite establecer los sectores homogéneos de cada una de las áreas urbanas. Sobre los cuales se realiza la investigación de precios de venta de las parcelas o solares, información que mediante un proceso de comparación de precios de condiciones similares u homogéneas, serán la base para la elaboración del plano del valor de la tierra; sobre el cual se determine el valor base por ejes, ó por sectores homogéneos. Expresado en el cuadro siguiente:

**VALOR M2 DE TERRENO CATASTRO 2015 - 2016
AREA URBANA DEL CANTÓN LAS NAVES**

SECTOR HOMOG.	LIMIT. SUP.	VALOR M2	LIMIT. INF.	VALOR M2	No Mz
1	9.52	80	8.58	72	17
2	8.55	50	7.63	45	20
3	7.53	40	6.2	33	46
4	6.1	32	4.85	26	50
5	4.62	25	3.24	18	54
6	3.14	17	1.91	10	44
7	1.62	10	1.07	7	43

Del valor base que consta en el plano del valor de la tierra se deducirán los valores individuales de los terrenos de acuerdo a la Normativa de valoración individual de la propiedad urbana, documento que se anexa a la presente Ordenanza, en el que constan los criterios técnicos y jurídicos de afectación al valor o al tributo de acuerdo al caso, el valor individual será afectado por los siguientes factores de aumento o reducción: Topográficos; a nivel, bajo nivel, sobre nivel, accidentado y escarpado. Geométricos; Localización, forma, superficie, relación dimensiones frente y fondo. Accesibilidad a servicios; vías, energía eléctrica, agua, alcantarillado, aceras, teléfonos, recolección de basura y aseo de calles; como se indica en el siguiente cuadro:

CUADRO DE COEFICIENTES DE MODIFICACION POR INDICADORES.-

1.- GEOMETRICOS COEFICIENTE

1.1.-RELACION FRENTE/FONDO 1.0 a .94

1.2.-FORMA 1.0 a .94



**Gobierno Autónomo Descentralizado Municipal
Cantón Las Naves – Bolívar – Ecuador**

Dirección: Calle 10 de Agosto y Ovidio Vega
Telefax: 032658187-154-179 Reg. Of. N° 996. 10 Agosto 1992

Factores - Rubros de Edificación del Predio					
Constante Reposición	Valor	RUBRO EDIFICACIÓN VALOR		RUBRO EDIFICACIÓN VALOR	
1 piso		ACABADOS	ACABADOS	Instalaciones	
+ 1 piso					
ESTRUCTURA		Pisos	Tumbados	Sanitarios	
Columnas y Pilastres		No tiene	No tiene	No tiene	0.0000
No tiene	0.0000	Madera Común	Madera Común	Pozo Ciego	0.0190
Hormigón Armado	2,6100	Caña	Madera Común	Servidas	0.1530
Pilotes	1,4130	Madera Fina	Caña	Lluvias	0.1530
Hierro	1,4120	Arena - Cemento	Madera Fina	Canalización Combinado	0.5490
Madera Común	0.7020	Tierra	Arena - Cemento	Baños	
Caña	0.4970	Mármol	Grafiado	No tiene	0.0000
Madera Fina	0.5300	Marmetón	Champiado	Letrina	0.0310
Bloque	0.4680	Marmolina	Fibro Cemento	Baño Común	0.0530
Ladrillo	0.4680	Baldosa Cemento	Fibra Sintética	Medio Baño	0.0970
Piedra	0.4680	Baldosa Cerámica	Estuco	Un Baño	0.1330
Adobe	0.4680	Parquet	Cubierta	Dos Baños	0.2660
Tapial	0.4680	Vinyl	Arena - Cemento	Tres Baños	0.3990
Vigas y Cadenas		Duela	Fibro Cemento	Cuatro Baños	0.6320
No tiene	0.0000	Tablón / Gress	Teja Común	de 4 Baños	0.6660
Hormigón Armado	0.9350	Tabla	Teja Vidriada	Eléctricas	
Hierro	0.5700	Azulejo	Zinc	No tiene	0.0000
Madera Común	0.3690	Revestimiento Interior	Polietileno	Alambre Exterior	0.5940
Caña	0.1170	No tiene	Domos / Traslucido	Tubería Exterior	0.6250
Madera Fina	0.6170	Madera Común	Ruberoy	Empotradas	0.6460
Entre Pisos		Caña	Paja - Hojas		
No tiene	0.0000	Madera Fina	Cady		
Hormigón Armado	0.9500	Arena Cemento	Tejuelo		
Hierro	0.6330	Tierra	Baldosa Cerámica		
Madera Común	0.3870	Mármol	Baldosa Cemento		
Caña	0.1370	Marmetón	Azulejo		
Madera Fina	0.4220	Marmolina	Puertas		
Madera y Ladrillo	0.3700	Baldosa Cemento	No tiene	0.0000	
Bóveda de Ladrillo	1,1970	Baldosa Cerámica	Madera Común	0.6420	
Bóveda de Piedra	1,1970	Grafiado	Caña	0.0150	
Paredes		Champiado	Madera Fina	1,2700	
No tiene	0.0000	Exterior	Aluminio	1,6620	
Hormigón Armado	0.9314	No tiene	Enrollable	0.8630	
Madera Común	0.6730	Arena - Cemento	Hierro Madera	1,2010	
Caña	0.3600	Tierra	Madera Malla	0.0300	
Madera Fina	1,6650	Mármol	Tol Hierro	1,1690	
Bloque	0.8140	Marmetón	Ventanas		
Ladrillo	0.7300	Marmolina	No tiene	0.0000	
Piedra	0.6930	Baldosa Cemento	Madera Común	0.1690	
Adobe	0.6050	Baldosa Cerámica	Madera Fina	0.3530	
Tapial	0.5130	Grafiado	Aluminio	0.4740	
Bahareque	0.4130	Champiado	Enrollable	0.2370	
Fibra Cemento	0.7011	Escalera	Hierro	0.3050	
Escalera		No tiene	Madera Malla	0.0630	
No tiene	0.0000	Madera Común	Cubre Ventanas		
		Caña			



**Gobierno Autónomo Descentralizado Municipal
Cantón Las Naves – Bolívar – Ecuador**

Dirección: Calle 10 de Agosto y Ovidio Vega
Telefax: 032658187-154-179 Reg. Of. N° 996. 10 Agosto 1992

Hormigón Armado	0.1010	Madera Fina	0,0190	No tiene	0.0000
Hormigón Ciclópeo	0.0851	Arena - Cemento	0,0170	Hierro	0.1950
Hormigón Simple	0.0940	Mármol	0.1030	Madera Común	0.0870
Hierro	0.0880	Mamelón	0.0601	Caña	0.0000
Madera Común	0.0690	Marmolina	0.0402	Madera Fina	0.4090
Caña	0.0251	Baldosa Cemento	0.0310	Aluminio	0.1920
Madera Fina	0.0890	Baldosa Cerámica	0.0623	Enrollable	0.6290
Ladrillo	0.0440	Grafiado	0.0000	Madera Malla	0.0210
Piedra	0.0600	Champiado	0.0000	Closets	
				No tiene	0.0000
Cubierta				Madera Común	0.3010
Hormigón Armado	1,8600			Madera Fina	0.8820
Hierro	1,3090			Aluminio	0.3010
Estereoestructura	7,9540				

Para la aplicación del método de reposición y establecer los parámetros específicos de cálculo, a cada indicador le corresponderá un número definido de rubros de edificación, a los que se les asignaran los índices de participación. Además se define la constante de correlación de la unidad de valor en base al volumen de obra. Para la depreciación se aplicará el método lineal con intervalo de dos años, con una variación de hasta el 20% del valor y año original, en relación a la vida útil de los materiales de construcción de la estructura del edificio. Se afectará además con los factores de estado de conservación del edificio en relación al mantenimiento de este, en las condiciones de estable, a reparar y obsoleto.

**Factores de Depreciación de Edificación
Urbano - Rural**

Años	Hormigón	Hierro	Madera Fina	Madera Común	Bloque Ladrillo	Bahareque	Adobe/Tapial
0-2	1	1	1	1	1	1	1
3-4	0.97	0.97	0.96	0.96	0.95	0.94	0.94
5-6	0.93	0.93	0.92	0.9	0.92	0.88	0.88
7-8	0.9	0.9	0.88	0.85	0.89	0.86	0.86
9-10	0.87	0.86	0.85	0.8	0.86	0.83	0.83
11-12	0.84	0.83	0.82	0.75	0.83	0.78	0.78
13-14	0.81	0.8	0.79	0.7	0.8	0.74	0.74
15-16	0.79	0.78	0.76	0.65	0.77	0.69	0.69
17-18	0.76	0.75	0.73	0.6	0.74	0.65	0.65
19-20	0.73	0.73	0.71	0.56	0.71	0.61	0.61
21-22	0.7	0.7	0.68	0.52	0.68	0.58	0.58
23-24	0.68	0.68	0.66	0.48	0.65	0.54	0.54
25-26	0.66	0.65	0.63	0.45	0.63	0.52	0.52
27-28	0.64	0.63	0.61	0.42	0.61	0.49	0.49
29-30	0.62	0.61	0.59	0.4	0.59	0.44	0.44
31-32	0.6	0.59	0.57	0.39	0.56	0.39	0.39
33-34	0.58	0.57	0.55	0.38	0.53	0.37	0.37
35-36	0.56	0.56	0.53	0.37	0.51	0.35	0.35
37-38	0.54	0.54	0.51	0.36	0.49	0.34	0.34
41-42	0.51	0.51	0.48	0.34	0.45	0.32	0.32
43-44	0.5	0.5	0.46	0.33	0.43	0.31	0.31
45-46	0.49	0.48	0.45	0.32	0.42	0.3	0.3
47-48	0.48	0.47	0.43	0.31	0.4	0.29	0.29
49-50	0.47	0.45	0.42	0.3	0.39	0.28	0.28
51-52	0.46	0.44	0.41	0.29	0.37	0.27	0.27
55-56	0.46	0.42	0.39	0.28	0.34	0.25	0.25
53-54	0.45	0.43	0.4	0.29	0.36	0.26	0.26
57-58	0.45	0.41	0.38	0.28	0.33	0.24	0.24
59-60	0.44	0.4	0.37	0.28	0.32	0.23	0.23



**Gobierno Autónomo Descentralizado Municipal
Cantón Las Naves – Bolívar – Ecuador**

Dirección: Calle 10 de Agosto y Ovidio Vega
Telefax: 032658187-154-179 Reg. Of. N° 996. 10 Agosto 1992

61-64	0.43	0.39	0.36	0.28	0.31	0.22	0.22
65-68	0.42	0.38	0.35	0.28	0.3	0.21	0.21
69-72	0.41	0.37	0.34	0.28	0.29	0.2	0.2
73-76	0.41	0.37	0.33	0.28	0.28	0.2	0.2
77-80	0.4	0.36	0.33	0.28	0.27	0.2	0.2
81-84	0.4	0.36	0.32	0.28	0.26	0.2	0.2
85-88	0.4	0.35	0.32	0.28	0.26	0.2	0.2
89	0.4	0.35	0.32	0.28	0.25	0.2	0.2

Para proceder al cálculo individual del valor metro cuadrado de la edificación se aplicará los siguientes criterios: Valor M2 de la edificación = Sumatoria de factores de participación por rubro x constante de correlación del valor x factor de depreciación x factor de estado de conservación.

Años	Estable	% A Reparar	TOTAL
Cumplidos			DETERIORO
0-2	1	.84	0

El valor de la edificación = Valor M2 de la edificación x superficies de cada bloque.

Art. 21.- DETERMINACION DE LA BASE IMPONIBLE.- La base imponible, es el valor de la propiedad previstos en el COOTAD.

Art. 22.- DETERMINACION DEL IMPUESTO PREDIAL.- Para determinar la cuantía el impuesto predial urbano, se aplicará la Tarifa de 1.25 o/oo (UNO PUNTO VEINTE Y CINCO POR MIL), calculado sobre el valor de la propiedad.

Art. 23.- ADICIONAL CUERPO DE BOMBEROS.- Para la determinación del impuesto adicional que financia el servicio contra incendios en beneficio del cuerpo de bomberos del Cantón, en base al convenio suscrito entre las partes según Art. 17 numeral 7, se aplicará el 0.15 por mil del valor de la propiedad. Ley 2004-44 Reg. Of. No. 429, 27 septiembre de 2004.

Art. 24.- IMPUESTO ANUAL ADICIONAL A PROPIETARIOS DE SOLARES NO EDIFICADOS O DE CONSTRUCCIONES OBSOLETAS EN ZONAS DE PROMOCION INMEDIATA.- Los propietarios de solares no edificados y construcciones obsoletas ubicados en zonas de promoción inmediata descrita en el COOTAD, pagarán un impuesto adicional, de acuerdo con las siguientes alícuotas: a) El uno por mil (1°/oo) adicional que se cobrará sobre el valor de la propiedad de los solares no edificados; y, b) El dos por mil (2°/oo) adicional que se cobrará sobre el valor de la propiedad de las propiedades consideradas obsoletas, de acuerdo con lo establecido con esta Ley. Este impuesto se deberá transcurrido un año desde la declaración de la zona de promoción



**Gobierno Autónomo Descentralizado Municipal
Cantón Las Naves – Bolívar – Ecuador**

Dirección: Calle 10 de Agosto y Ovidio Vega
Telefax: 032658187-154-179 Reg. Of. N° 996. 10 Agosto 1992

inmediata, para los contribuyentes comprendidos en la letra a). Para los contribuyentes comprendidos en la letra b), el impuesto se deberá transcurrido un año desde la respectiva notificación. Las zonas de promoción inmediata las definirá la municipalidad mediante ordenanza.

Art. 25.- RECARGO A LOS SOLARES NO EDIFICADOS.- El recargo del dos por mil (2°/oo) anual que se cobrará a los solares no edificados, hasta que se realice la edificación, para su aplicación se estará a lo dispuesto en el COOTAD.

Art. 26.- LIQUIDACION ACUMULADA.- Cuando un propietario posea varios predios evaluados separadamente en la misma jurisdicción municipal, para formar el catastro y establecer el valor imponible, se sumaran los valores imponibles de los distintos predios, incluido los derechos que posea en condominio, luego de efectuar la deducción por cargas hipotecarias que afecten a cada predio. Se tomará como base lo dispuesto por el COOTAD.

Art. 27.- NORMAS RELATIVAS A PREDIOS EN CONDOMINIO.- Cuando un predio pertenezca a varios condóminos podrán éstos de común acuerdo, o uno de ellos, pedir que en el catastro se haga constar separadamente el valor que corresponda a su propiedad según los títulos de la copropiedad de conformidad con lo que establece el COOTAD y en relación a la Ley de Propiedad Horizontal y su Reglamento.

Art. 28.- ZONAS URBANO MARGINALES.- Están exentas del pago de los impuestos a que se refiere la presente sección las siguientes propiedades: Los predios unifamiliares urbano-marginales con avalúos de hasta veinticinco remuneraciones básicas unificadas del trabajador en general. Las zonas urbano-marginales las definirá la municipalidad mediante ordenanza.

Art. 29.- EPOCA DE PAGO.- El impuesto debe pagarse en el curso del respectivo año. Los pagos podrán efectuarse desde el primero de enero de cada año, aún cuando no se hubiere emitido el catastro. En este caso, se realizará el pago a base del catastro del año anterior y se entregará al contribuyente un recibo provisional. El vencimiento de la obligación tributaria será el 31 de diciembre de cada año. Los pagos que se hagan desde enero hasta junio inclusive, gozarán de las rebajas al impuesto principal, de conformidad con la escala siguiente:

FECHA DE PAGO	PORCENTAJE DE DESCUENTO
Del 1 al 15 de enero	10%
Del 16 al 31 de enero	9%
Del 1 al 15 de febrero	8%
Del 16 al 28 de febrero	7%



**Gobierno Autónomo Descentralizado Municipal
Cantón Las Naves – Bolívar – Ecuador**

Dirección: Calle 10 de Agosto y Ovidio Vega
Telefax: 032658187-154-179 Reg. Of. N° 996. 10 Agosto 1992

Del 1 al 15 de marzo	6%
Del 16 al 31 de marzo	5%
Del 1 al 15 de abril	4%
Del 16 al 30 de abril	3%
Del 1 al 15 de mayo	3%
Del 16 al 31 de mayo	2%
Del 1 al 15 de junio	2%
Del 16 al 30 de junio	1%

De igual manera, los pagos que se hagan a partir del 1 de julio, soportarán el 10% de recargo sobre el impuesto principal, de conformidad con el COOTAD. Vencido el año fiscal, se recaudarán los impuestos e intereses correspondientes por la mora mediante el procedimiento coactivo.

IMPUESTO A LA PROPIEDAD RURAL

Art. 30.- OBJETO DEL IMPUESTO.- Son objeto del impuesto a la propiedad Rural, todos los predios ubicados dentro de los límites del Cantón excepto las zonas urbanas de la cabecera cantonal y de las demás zonas urbanas del Cantón determinadas de conformidad con la Ley.

Art. 31.- IMPUESTOS QUE GRAVAN A LA PROPIEDA RURAL.- Los predios rurales están gravados por los siguientes impuestos establecidos en el COOTAD; 1. - El impuesto a la propiedad rural

Art. 32.- EXISTENCIA DEL HECHO GENERADOR.- El catastro registrará los elementos cualitativos y cuantitativos que establecen la existencia del Hecho Generador, los cuales estructuran el contenido de la información predial, en el formulario de declaración o ficha predial con los siguientes indicadores generales:

1. Identificación predial
2. Tenencia
3. Descripción del terreno
4. Infraestructura y servicios
5. Uso y calidad del suelo
6. Descripción de las edificaciones
7. Gastos e Inversiones

Art. 33.- VALOR DE LA PROPIEDAD.- Los predios rurales serán valorados mediante la aplicación de los elementos de valor del suelo, valor de las edificaciones y valor de reposición previstos en este Código; con este propósito, el Concejo aprobará, mediante ordenanza, el plano del valor de la tierra, los factores de aumento o reducción del valor del terreno por aspectos geométricos, topográficos, accesibilidad al riego, accesos y vías de



**Gobierno Autónomo Descentralizado Municipal
Cantón Las Naves – Bolívar – Ecuador**

Dirección: Calle 10 de Agosto y Ovidio Vega
Telefax: 032658187-154-179 Reg. Of. N° 996. 10 Agosto 1992

comunicación, calidad del suelo, agua potable, alcantarillado y otros elementos semejantes, así como los factores para la valoración de las edificaciones. La información, componentes, valores y parámetros técnicos, serán particulares de cada localidad y que se describen a continuación:

a) Valor de terrenos.- Se establece sobre la información de carácter cualitativo de la infraestructura básica, de la infraestructura complementaria, comunicación, transporte y servicios municipales, información que cuantificada mediante procedimientos estadísticos permitirá definir la estructura del territorio rural y establecer sectores debidamente jerarquizados.

SECTORES HOMOGÉNEOS DEL ÁREA RURAL DEL CANTÓN LAS NAVES

Nro.	SECTORES
1	SECTOR HOMOGENEO 4.1
2	SECTOR HOMOGENEO 5.2
3	SECTOR HOMOGENEO 5.3
4	SECTOR HOMOGENEO 6.3

Además se considera el análisis de las características del uso actual, uso potencial del suelo, la calidad del suelo deducida mediante análisis de laboratorio sobre textura de la capa arable, nivel de fertilidad, Ph, salinidad, capacidad de intercambio catiónico, y contenido de materia orgánica, y además profundidad efectiva del perfil, apreciación textural del suelo, drenaje, relieve, erosión, índice climático y exposición solar, resultados con los que permite establecer la clasificación agrológica que relacionado con la estructura territorial jerarquizada permiten el planteamiento de sectores homogéneos de cada una de las áreas rurales. Sobre los cuales se realiza la investigación de precios de venta de las parcelas o solares, información que mediante un proceso de comparación de precios de condiciones similares u homogéneas, serán la base para la elaboración del plano del valor de la tierra; sobre el cual se determine el valor base por sectores homogéneos. Expresado en el cuadro siguiente;

Sector Homogéneo	Calidad Del Suelo 01	Calidad Del Suelo 2	Calidad Del Suelo 3	Calidad Del Suelo 4	Calidad Del Suelo 5	Calidad Del Suelo 06	Calidad Del Suelo 7	Calidad Del Suelo 8
SH 3.1	3.684	3.234	3.029	2.579	2.210	1.474	1.228	5.32
SH 3.2	2.713	2.382	2.231	1.899	1.628	1.085	8.44	422
SH 4.3	2.123	1.863	1.745	1.486	1.227	849	660	330
SH 5.3	1.353	1.188	1.113	947	782	541	421	211

El valor base que consta en el plano del valor de la tierra de acuerdo a la Normativa de valoración individual de la propiedad urbana el que será afectado



por los siguientes factores de aumento o reducción del valor del terreno por aspectos Geométricos; Localización, forma, superficie, Topográficos; plana, pendiente leve, pendiente media, pendiente fuerte. Accesibilidad al Riego; permanente, parcial, ocasional. Accesos y Vías de Comunicación; primer orden, segundo orden, tercer orden, herradura, fluvial, férrea, Calidad del Suelo, de acuerdo al análisis de laboratorio se definirán en su orden desde la primera como la de mejores condiciones hasta la octava que sería la de peores condiciones. Servicios básicos; electricidad, abastecimiento de agua, alcantarillado, teléfono, transporte; como se indica en el siguiente cuadro:

CUADRO DE COEFICIENTES DE MODIFICACION POR INDICADORES.-

1.- GEOMÉTRICOS:

1.1. FORMA DEL PREDIO

1.00 A 0.98

- .-REGULAR
- .-IRREGULAR
- .-MUY IRREGULAR

1.2. POBLACIONES CERCANAS

1.00 A 0.96

- CAPITAL PROVINCIAL
- CABECERA CANTONAL
- CABECERA PARROQUIAL
- ASENTAMIENTO URBANOS

1.3. SUPERFICIE

2.26 A 0.65

- 0.0001 a 0.0500
- 0.0501 a 0.1000
- 0.1001 a 0.1500
- 0.1501 a 0.2000
- 0.2001 a 0.2500
- 0.2501 a 0.5000
- 0.5001 a 1.0000
- 1.0001 a 5.0000
- 5.0001 a 10.0000
- 10.0001 a 20.0000
- 20.0001 a 50.0000
- 50.0001 a 100.0000
- 100.0001 a 500.0000
- + de 500.0001

2.- TOPOGRÁFICOS

1.00 A 0.96

- PLANA
- PENDIENTE LEVE



PENDIENTE MEDIA
PENDIENTE FUERTE

3.- ACCESIBILIDAD AL RIEGO

1.00 A 0.96

- PERMANENTE
- PARCIAL
- OCASIONAL

4.- ACCESOS Y VÍAS DE COMUNICACIÓN

1.00 A 0.93

- PRIMER ORDEN
- SEGUNDO ORDEN
- TERCER ORDEN
- HERRADURA
- FLUVIAL
- LÍNEA FÉRREA
- NO TIENE

5.- CALIDAD DEL SUELO

5.1.- TIPO DE RIESGOS

1.00 A 0.70

- DESLAVES
- HUNDIMIENTOS
- VOLCÁNICO
- CONTAMINACIÓN
- HELADAS
- INUNDACIONES
- VIENTOS
- NINGUNA

5.2.- EROSIÓN

0.985 A 0.96

- LEVE
- MODERADA
- SEVERA

5.3.- DRENAJE

1.00 A 0.96

- EXCESIVO
- MODERADO
- MAL DRENADO
- BIEN DRENADO

6.- SERVICIOS BÁSICOS

1.00 A 0.942

- 5 INDICADORES
- 4 INDICADORES
- 3 INDICADORES
- 2 INDICADORES



**Gobierno Autónomo Descentralizado Municipal
Cantón Las Naves – Bolívar – Ecuador**

Dirección: Calle 10 de Agosto y Ovidio Vega
Telefax: 032658187-154-179 Reg. Of. N° 996. 10 Agosto 1992

1 INDICADOR
0 INDICADORES

Las particularidades físicas de cada terreno de acuerdo a su implantación en el área rural, en la realidad dan la posibilidad de múltiples enlaces entre variables e indicadores, los que representan al estado actual del predio, condiciones con las que permite realizar su valoración individual.

Por lo que el valor comercial individual del terreno está dado: por el valor Hectárea de sector homogéneo localizado en el plano del valor de la tierra, multiplicado por el factor de afectación de; calidad del suelo, topografía, forma y superficie, resultado que se multiplica por la superficie del predio para obtener el valor comercial individual. Para proceder al cálculo individual del valor del terreno de cada predio se aplicará los siguientes criterios: Valor de terreno = Valor base x factores de afectación de aumento o reducción x Superficie así:

Valoración individual del terreno

$$VI = S \times Vsh \times Fa$$

$$Fa = CoGeo \times CoT \times CoAR \times CoAVC \times CoCS \times CoSB$$

Donde:

VI = VALOR INDIVIDUAL DEL TERRENO

S = SUPERFICIE DEL TERRENO

Fa = FACTOR DE AFECTACIÓN

Vsh = VALOR DE SECTOR HOMOGENEO

CoGeo = COEFICIENTES GEOMÉTRICOS

CoT = COEFICIENTE DE TOPOGRAFIA

CoAR = COEFICIENTE DE ACCESIBILIDAD AL RIEGO

CoAVC = COEFICIENTE DE ACCESIBILIDAD A VÍAS DE COMUNICACIÓN

CoCS = COEFICIENTE DE CALIDAD DEL SUELO

CoSB = COEFICIENTE DE ACCESIBILIDAD SERVICIOS BÁSICOS

Para proceder al cálculo individual del valor del terreno de cada predio se aplicará los siguientes criterios: Valor de terreno = Valor base x factores de afectación de aumento o reducción x Superficie.



**Gobierno Autónomo Descentralizado Municipal
Cantón Las Naves – Bolívar – Ecuador**

Dirección: Calle 10 de Agosto y Ovidio Vega
Telefax: 032658187-154-179 Reg. Of. N° 996. 10 Agosto 1992


Art. 34.- DETERMINACION DEL IMPUESTO PREDIAL.- Para determinar la cuantía el impuesto predial rural, se aplicará la Tarifa de 1,68 o/oo (uno punto sesenta y ocho por mil), calculado sobre el valor de la propiedad.


Art. 35.- FORMA Y PLAZO PARA EL PAGO.- El pago del impuesto podrá efectuarse en dos dividendos: el primero hasta el primero de marzo y el segundo hasta el primero de septiembre. Los pagos que se efectúen hasta quince días antes de esas fechas, tendrán un descuento del diez por ciento (10%) anual. Los pagos podrán efectuarse desde el primero de enero de cada año, aún cuando no se hubiere emitido el catastro. En este caso, se realizará el pago a base del catastro del año anterior y se entregará al contribuyente un recibo provisional. El vencimiento de la obligación tributaria será el 31 de diciembre de cada año.


Art. 36.- VIGENCIA.- La presente Ordenanza entrará en vigencia a partir de su publicación en la gaceta oficial, en el dominio web de la Municipalidad y en el Registro Oficial.


Art. 37.- DEROGATORIA.- A partir de la vigencia de la presente Ordenanza quedan sin efecto Ordenanzas y Resoluciones que se opongan a la misma.

Dada, en la sala de sesiones del Concejo del Gobierno Autónomo Descentralizado Municipal del cantón Las Naves, a los veinte y cinco días del mes de febrero del año dos mil quince.


Freddy Altag Núñez
ALCALDE DEL CANTÓN LAS NAVES




Dr. Edwin Núñez Ribadeneyra
SECRETARIO GENERAL
DEL GOBIERNO AUTÓNOMO
DESCENTRALIZADO MUNICIPAL
DEL CANTÓN LAS NAVES



CERTIFICADO DE DISCUSIÓN: El infrascrito Secretario General del Gobierno Autónomo Descentralizado Municipal del cantón Las Naves, certifica que la ORDENANZA QUE REGULA LA FORMACIÓN DE LOS CATASTROS PEDIALES URBANOS Y RURALES, ASÍ COMO LA DETERMINACIÓN, ADMINISTRACIÓN Y RECAUDACIÓN DEL IMPUESTO A LOS PREDIOS URBANOS Y RURALES PARA EL BIENIO 2015 -2016 DEL CANTÓN LAS NAVES, fue discutida y aprobada en dos debates en la sesión ordinaria de 24 de febrero y extraordinaria de 25 de febrero de 2015, respectivamente.- **LO CERTIFICO.-** Las Naves, 26 de febrero de 2015



Gobierno Autónomo Descentralizado Municipal

Cantón Las Naves – Bolívar – Ecuador

Dirección: Calle 10 de Agosto y Ovidio Vega

Telefax: 032658187-154-179 Reg. Of. N° 996. 10 Agosto 1992

Dr. Edwin José Núñez Ribadeneira
SECRETARIO GENERAL DEL GOBIERNO

AUTÓNOMO DESCENTRALIZADO MUNICIPAL DEL CANTÓN LAS NAVES



SECRETARÍA GENERAL DEL GOBIERNO AUTÓNOMO DESCENTRALIZADO MUNICIPAL DEL CANTÓN LAS NAVES.- A los veinte

y seis días del mes de febrero de 2015, a las ocho horas quince minutos.-

VISTOS: De conformidad con el Art. 322 del Código Orgánico de Organización Territorial, Autonomía y Descentralización, se remite original y tres copias, ante el señor Alcalde, para su sanción y promulgación.- Cúmplase.

Dr. Edwin José Núñez Ribadeneira
SECRETARIO GENERAL DEL GOBIERNO

AUTÓNOMO DESCENTRALIZADO MUNICIPAL DEL CANTÓN LAS NAVES



ALCALDÍA DEL CANTÓN LAS NAVES.- A los veinte y siete días del mes de febrero del año dos mil quince, a las nueve horas treinta minutos. **VISTOS.-** De

conformidad con las disposiciones contenidas en el Art. 322 inciso tercero del Código Orgánico de Organización Territorial, Autonomía y Descentralización, habiéndose observado el trámite legal y por cuanto la presente ordenanza está de acuerdo con la Constitución y leyes de la República.- **SANCIONO** la ORDENANZA QUE REGULA LA FORMACIÓN DE LOS CATASTROS PEDIALES URBANOS Y RURALES, ASÍ COMO LA DETERMINACIÓN, ADMINISTRACIÓN Y RECAUDACIÓN DEL IMPUESTO A LOS PREDIOS URBANOS Y RURALES PARA EL BIENIO 2015 -2016 DEL CANTÓN LAS NAVES para que entre en vigencia, fecha desde la cual regirán las disposiciones que ésta contiene.

Froilán Aldaz Núñez
ALCALDE DEL CANTÓN LAS NAVES



CERTIFICACIÓN: Proveyó y firmó el Sr. Froilán Aldaz Núñez, Alcalde del cantón Las Naves, la ORDENANZA QUE REGULA LA FORMACIÓN DE LOS CATASTROS PEDIALES URBANOS Y RURALES, ASÍ COMO LA DETERMINACIÓN, ADMINISTRACIÓN Y RECAUDACIÓN DEL IMPUESTO A LOS PREDIOS URBANOS Y RURALES PARA EL BIENIO 2015 -2016 DEL



Gobierno Autónomo Descentralizado Municipal

Cantón Las Naves – Bolívar – Ecuador

Dirección: Calle 10 de Agosto y Ovidio Vega

Telefax: 032658187-154-179 Reg. Of. N° 996. 10 Agosto 1992

CANTÓN LAS NAVES, el veinte y siete de febrero del año dos mil quince.- **LO CERTIFICO.-**

Dr. Edwin José Núñez Ribadeneira
SECRETARIO GENERAL DEL GOBIERNO

AUTÓNOMO DESCENTRALIZADO MUNICIPAL DEL CANTÓN LAS NAVES



Faint, illegible text, likely bleed-through from the reverse side of the page.

Faint text, likely bleed-through from the reverse side of the page.

Faint, illegible text, likely bleed-through from the reverse side of the page.